

СОГЛАСОВАНО:

Врио начальника ОГИБДД МО МВД  
России «Ачинский»  
майор полиции

Д.Н. Буров

«03» 08 2023 года

СОГЛАСОВАНО:

Директор  
МБОУ «Каменская СШ»

О.В. Стыглиц

«03» 08 20\_\_ г.

## ПАСПОРТ

дорожной безопасности

Муниципального бюджетного общеобразовательного учреждения

«Каменская средняя школа»  
Ачинский район, д. Каменка, ул. Лесная, 5.

2023 -2024 год

### ОБЩИЕ СВЕДЕНИЯ

Наименование ОУ	Муниципального бюджетного общеобразовательного учреждения «Каменская средняя школа»
Тип ОУ	образование
Юридический адрес ОУ	662174, Красноярский край, Ачинский район, д. Каменка, ул. Лесная, 5.
Директор ОУ	Стыглиц Ольга Владимировна
Заместитель по учебно-воспитательной работе	Уфимцева Оксана Андреевна
Заместитель по административно-хозяйственной части	Мехтофутдинова Надежда Викторовна
Начальник управления жилищно-коммунального хозяйства (фамилия, имя, отчество, телефон)	Начальник управления жилищно-коммунального хозяйства Захаров Евгений Владимирович
Ответственный работник за мероприятия по профилактике детского травматизма	Социальный педагог Уфимцева Оксана Андреевна
Инспектор по пропаганде ОГИБДД МО МВД России «Ачинский»	Старший лейтенант Томская Нина Яковлевна
Количество обучающихся	71 человек
Наличие уголка БДД	В каждом классе оформлены уголки и размещена информация по предотвращению ДДТ
Наличие транспортной площадки и дорожной разметки на территории ОУ	Площадки не имеется дорожной разметки не имеется
Время работы ОУ	12-ти часовой рабочий день: с 7.00 — 19.00
Телефоны оперативных служб:	Отдел вневедомственной охраны 8 (39151) 7-75-70 УВД: 02, дежурный 9-70-02 МЧС: 8(39151) 7-70-50 Пожарная часть: 01, 112, 8(39151) 5-29-00 Скорая медицинская помощь: 03, 030, 003 Федеральная служба безопасности: 115

**Наличие системы безопасности: имеется**

**Автоматизированная система пожарной сигнализации: имеется**

**Кнопка тревожной сигнализации: имеется**

**Видеонаблюдение: внутреннее, наружное**

## Содержание

### I. План-схемы МКОУ Каменской СОШ:

- 1) район расположения ОУ, пути движения транспортных средств и детей учеников;
- 2) организация дорожного движения в непосредственной близости от образовательного учреждения с размещением соответствующих технических средств, маршруты движения детей и расположение парковочных мест;
- 3) маршруты движения организованных групп детей от ОУ к стадиону, парку или к спортивно-оздоровительному комплексу;
- 4) пути движения транспортных средств к местам разгрузки/погрузки и рекомендуемых безопасных путей передвижения детей по территории образовательного учреждения.

# I. План-схемы МКОУ Каменской СОШ

План-схема района расположения МКОУ Каменской СОШ,  
пути движения транспортных средств и детей (учеников)

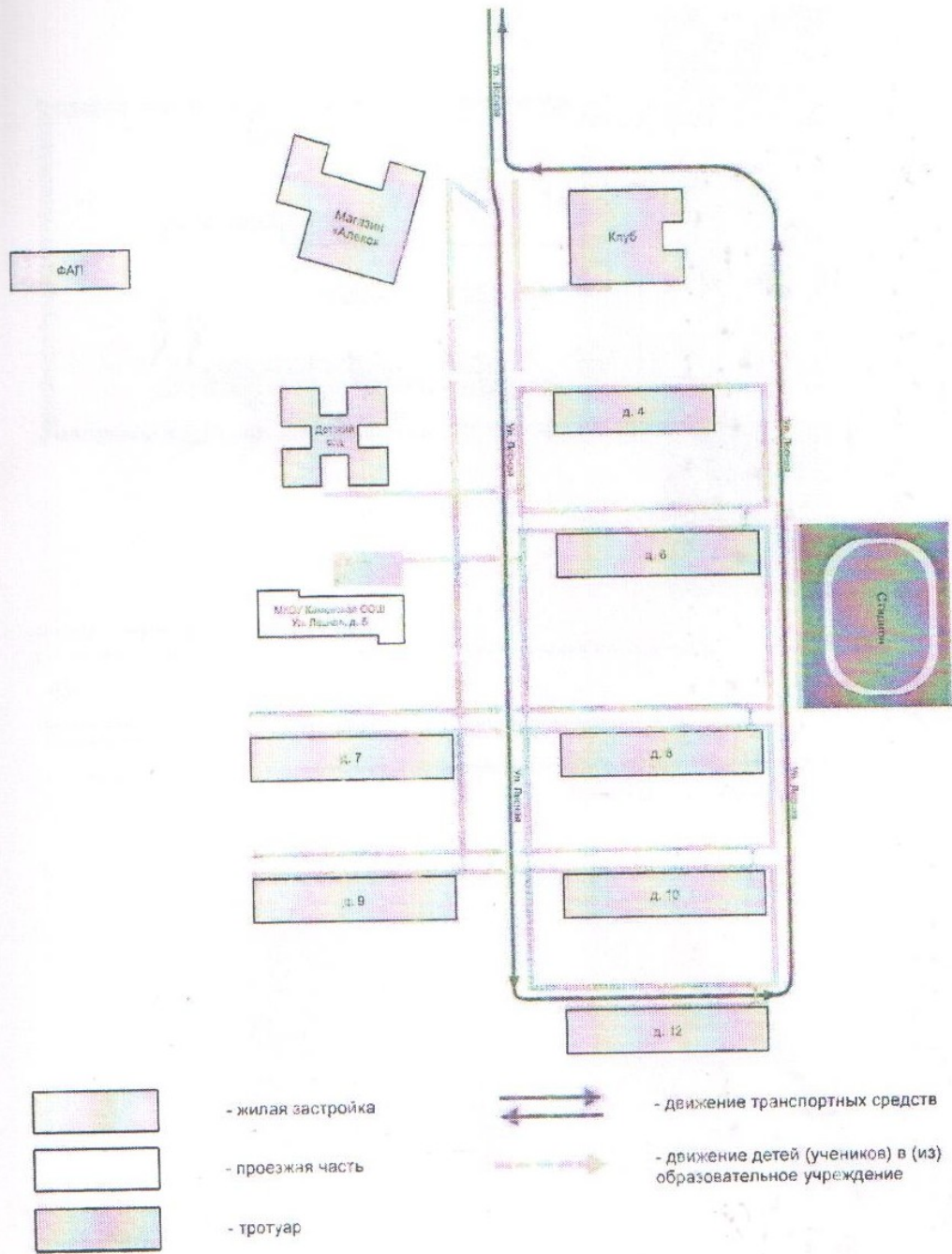
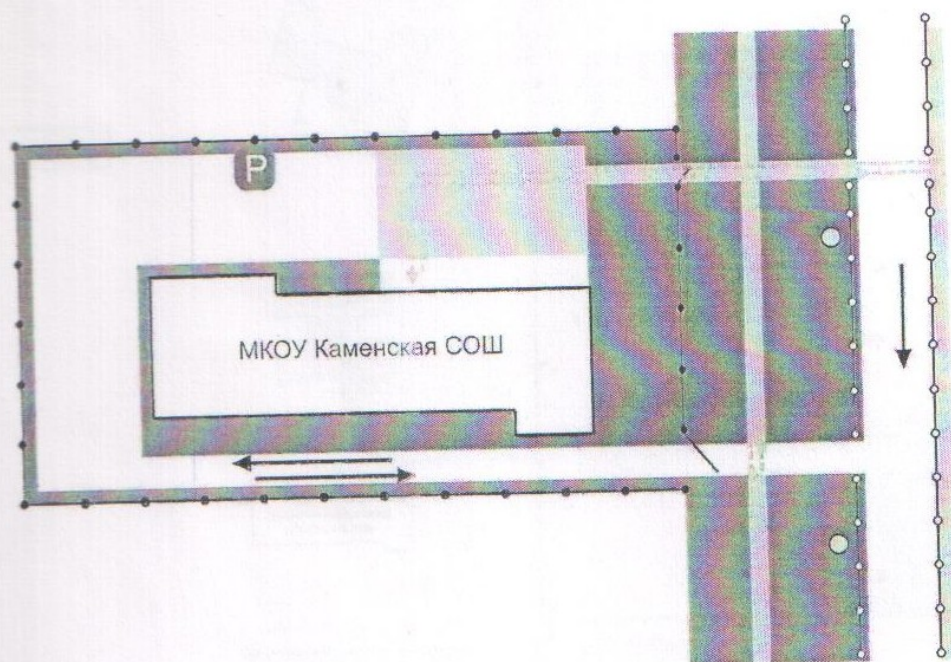





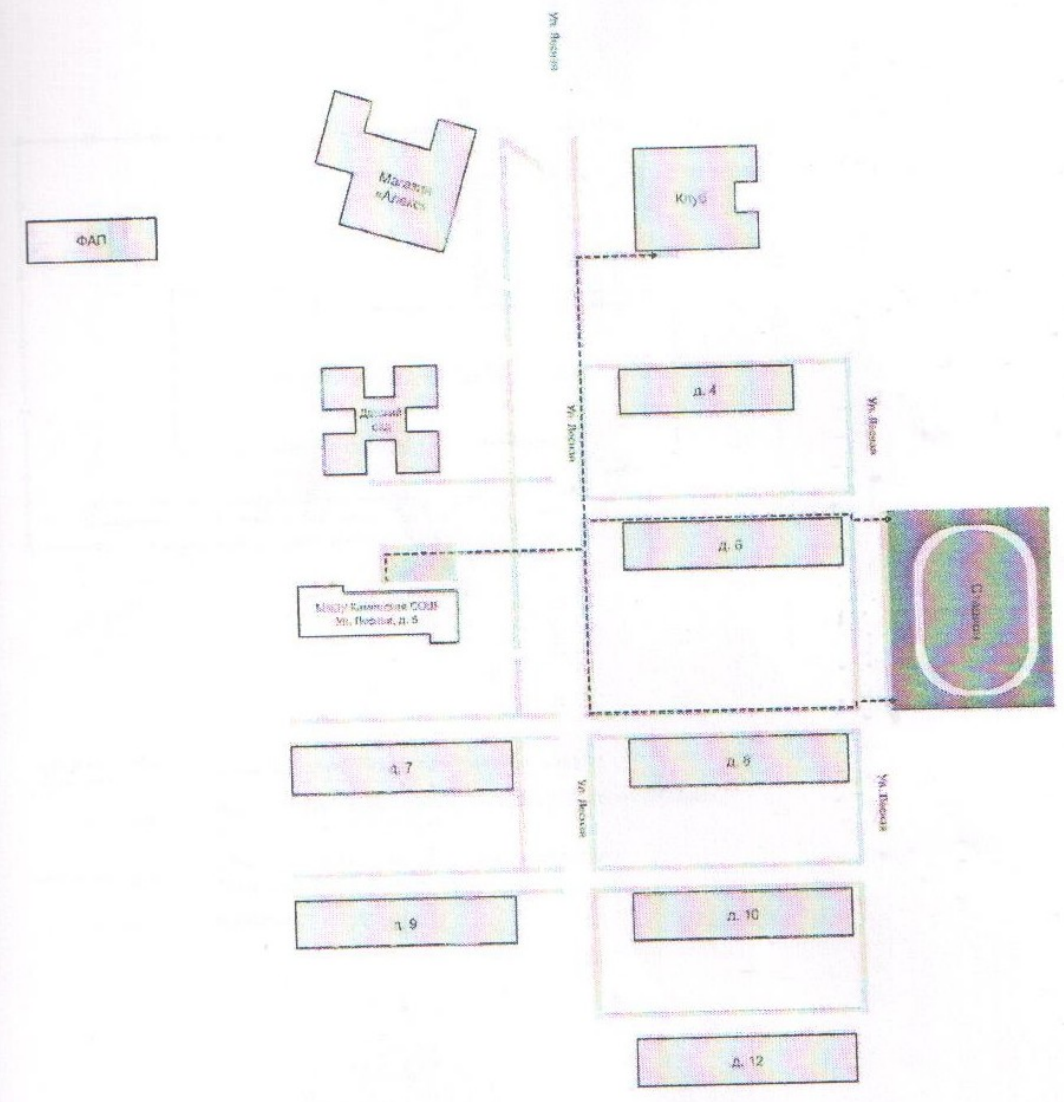






Схема организации дорожного движения в непосредственной близости от образовательного учреждения с размещением соответствующих технических средств, маршруты движения детей и расположения парковочных мест



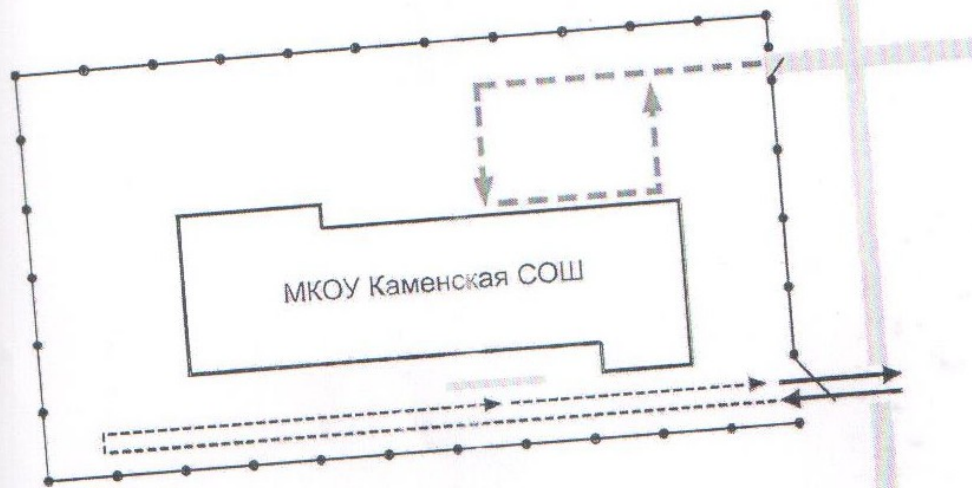
-  - пешеходное ограждение
-  - ограждение образовательного учреждения и стоянки транспортных средств
-  - искусственное освещение
-  - направление движения транспортных средств
-  - направление движения детей (учеников) в (из) образовательное учреждение

# Маршруты движения организованных групп детей от ОУ к стадиону, парку или к спортивно-оздоровительному комплексу



-  - жилая застройка
-  - проезжая часть
-  - тротуар
-  - направление безопасного движения групп детей к стадиону и клубу

Пути движения транспортных средств к местам разгрузки/погрузки и рекомендуемые пути передвижения детей по территории образовательного учреждения



- въезд/выезд грузовых транспортных средств
- движение грузовых транспортных средств по территории образовательного учреждения
- движение детей и подростков на территории образовательного учреждения
- место разгрузки/погрузки